


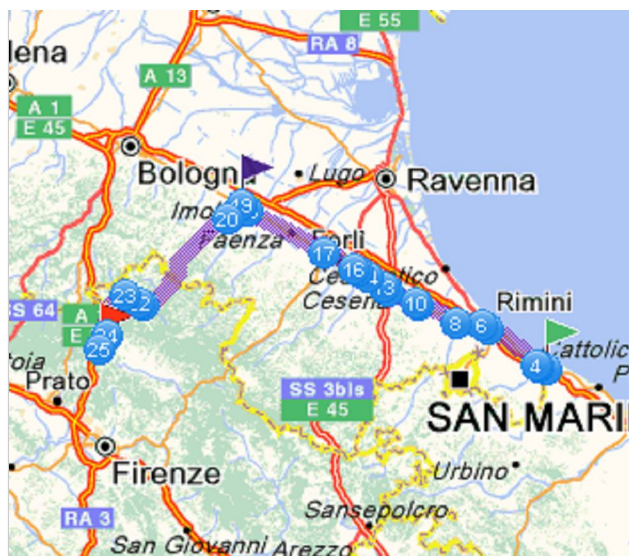















Itinerario preparato il 10/07/2010

	Partenza: 47841 Cattolica	Tempo: 04h33
	Tappa A : 40026 Imola	Distanza: 178 km
	Arrivo: 50031 Barberino di Mugello	Costo totale: 21.5 EUR



Il tuo foglio di viaggio

	Partenza: Cattolica, centro	
	Uscire da Cattolica	3 km
		3 km 00h07
	Continuare su: Via Nazionale Adriatica Interna	0.4 km
		3 km 00h07
	Attraversare Misano Adriatico	0.7 km
	Continuare su: Via Nazionale Adriatica Interna	(0.3 km)
	Continuare su: SS16 / Via Adriatica	(<0.1 km)
	Continuare su: SS16 / Via Adriatica	(0.5 km)
	Uscita Misano Adriatico	
		4 km 00h08
	SS16 Continuare su: SS16	17 km

	Attraversamento di Riccione	6 km 00h11
	 0.2 km di limite di velocità di 30 km/h	12 km 00h24
5	Attraversare Rimini	2.5 km 21 km 00h39
	Continuare su: SS16 / Via Circonvallazione Nuova	(0.8 km)
	 Girare a sinistra: SS9 / Via Circonvallazione Ovest in direzione di:	(<0.1 km)
	  	
	<div style="border: 1px solid black; padding: 5px; text-align: center;">BOLOGNA FORLÌ CESENA SANTARCANGELO DI R.</div>	
	Continuare su: SS9 / Via Circonvallazione Ovest	(1.6 km)
	Uscita Rimini	
		24 km 00h43
6	 Continuare su: SS9	8 km
		32 km 00h55
7	Continua dritto	<0.1 km
		32 km 00h55
8	 Alla rotonda, prendere la 2° uscita Continuare su: SS9	12 km
	Attraversamento di Savignano sul Rubicone	33 km 00h56
		44 km 01h12
9	Girare a destra: Via Emilia Levante	0.9 km
		45 km 01h13
10	Attraversare Cesena	9.5 km
	Prendere Via Emilia Levante	(2.5 km)
	 Alla rotonda, Rotonda Case Finali, prendere la 1° uscita	(1.4 km)
	Continuare su: Via Guglielmo Marconi	
	Prendere Viale Guglielmo Oberdan	(0.8 km)
	Prendere Via Giovanni Bovio	(0.7 km)
	 Alla rotonda, Via Europa, prendere la 3° uscita Continuare su:	(0.6 km)
	Via Europa	
	Continuare su: Piazza Risorgimento	(0.3 km)
	Continuare su: Ponte del Risorgimento	(<0.1 km)
	Prendere Viale Giacomo Matteotti	(0.8 km)
	Continuare su: Via Carlo Cattaneo	(0.7 km)
	 Alla rotonda, prendere la 2° uscita Continuare su: SS9 / Via Emilia Ponente	(1.5 km)
	Continuare su: SS9 / Via Emilia Ponente	(0.1 km)
	Uscita Cesena	
		54 km 01h34
11	 Continuare su: SS9	1.1 km
		55 km 01h36
12	A Diegaro , Continua dritto	<0.1 km
		55 km 01h36

13 **SS9** Alla rotonda, prendere la 2° uscita Continuare su: **SS9** 5 km

Attraversamento di **Capocolle** 57 km 01h37
60 km 01h42

14 **Attraversare Forlimpopoli** 3.5 km

 Girare a sinistra: **Via Emilia per Cesena** (0.5 km)

Continuare su: **Via Giacomo Matteotti** (0.6 km)

 Girare a destra: **Via Giuseppe Mazzini** (0.2 km)

 Girare a destra: **Via Circonvallazione** (0.4 km)

Prendere **Via Emilia per Forli'** (1.9 km)

Uscita Forlimpopoli

64 km 01h49

15 **SS9** Continuare su: **SS9** 1.4 km

 0.2 km di curve 65 km 01h49

65 km 01h50

16 **Attraversare Forlì** 10 km

Continuare su: **Viale Roma** (3.5 km)


Continuare su: **Piazzale della Vittoria** (0.2 km)

Continuare su: **Viale Giacomo Matteotti** (0.9 km)

Stai guidando da oltre 2 ore..fai una pausa!

 Alla rotonda, Viale Giacomo Matteotti, prendere la 2° uscita (0.6 km)

Continuare su: **Viale Vittorio Veneto**

 Alla rotonda, Largo Porta Santa Chiara, prendere la 4° uscita (1.1 km)

Continuare su: **Viale Italia**

Continuare su: **Via Isonzo** (<0.1 km)

Prendere **Piazzale di Porta Savonarola** (<0.1 km)

Continuare su: **Viale Bologna** (3.5 km)

 Curva a destra 74 km 02h09

Prendere **SS9 / Viale Bologna** (<0.1 km)

Uscita Forlì

76 km 02h11


17 **SS9** Continuare su: **SS9** 24 km

Attraversamento di **Faenza** 82 km 02h19


99 km 02h42

18 **Entrare in Imola** 2.5 km

Continuare su: **SS9** (1.2 km)

 Alla rotonda, Viale Carlo Pisacane, prendere la 2° uscita (0.4 km)

Continuare su: **Viale Carlo Pisacane**

 Alla rotonda, Viale Carlo Pisacane, prendere la 1° uscita (0.7 km)

Continuare su: **Via Edmondo De Amicis**



























101 km 02h47



Tappa A: Imola, centro

101 km 02h47

19 **Uscire da Imola** 6 km

	Prendere Viale Giosuè Carducci	(0.9 km)
	 Alla rotonda, Viale Giovanni Amendola, prendere la 1° uscita	(0.1 km)
	Continuare su: Viale Giovanni Amendola	
	 Girare a sinistra: Via Francesco d'Agostino	(1.8 km)
	Continuare su: Via Montanara	(3 km)
	Uscita Imola	
		107 km 03h01
	SP610 Prendere SP610	41 km
	 25 km di curve	121 km 03h20
	 Limite di velocità di 30 km/h	126 km 03h25
	 0.4 km di limite di velocità di 30 km/h	138 km 03h40
	 Limite di velocità di 30 km/h	138 km 03h41
	 Limite di velocità di 30 km/h	138 km 03h41
	 0.2 km di limite di velocità di 30 km/h	139 km 03h42
	 0.4 km di limite di velocità di 30 km/h	140 km 03h43
	 0.3 km di limite di velocità di 30 km/h	140 km 03h44
	 0.6 km di limite di velocità di 30 km/h	143 km 03h47
	 0.2 km di limite di velocità di 30 km/h	143 km 03h48
		149 km 03h54
	Attraversare Firenzuola	1.2 km
	Continuare su: SS610 / SP610	(0.3 km)
	Prendere SS503 / SP503 / Via dello Sport	(0.1 km)
	Prendere SS503 / SP503	(0.7 km)
	 20 km di curve	150 km 03h56
	Uscita Firenzuola	
		150 km 03h57
	SS503 Continuare su: SS503 / SP503	
	SP503	6.5 km
		156 km 04h05
	SS65 Girare a sinistra: SS65 / SR65	
	SR65	15 km
	Attraversamento di Covigliaio	157 km 04h06
	 Discesa pericolosa di 6 km	164 km 04h16
		171 km 04h25
	SP8 Girare a destra: SP8	
		5.5 km
	 4.5 km di curve	171 km 04h25
	 Discesa pericolosa di 1.9 km	173 km 04h26
		177 km 04h31
	Entrare in Barberino di Mugello	1.1 km
		178 km 04h33
	Arrivo: Barberino di Mugello, centro	
		178 km 04h33

